




Projekty zrealizowane przez Bractwo i partnerów



Opr. Józef
Malinowski

2005 „Gmina Osie na dawnej fotografii”



2005 „Dziedzictwo profesora Alfonsa Hoffmanna – z chlubnej karty dziejów powiatu świeckiego”

W grupie 52 projektów (na 618 zrealizowanych w Polsce) wyróżnionych przedstawieniem w publikacji książkowej

- **Po trzy wycieczki rowerowe i autokarowe**
- **Wystawa zdjęć** związanych z Hoffmannem, szlakiem jego imienia oraz wycieczkami
- **Prelekcja** podczas gminnej uroczystości Dnia Niepodległości
- **Wydanie serii trzech pocztówek** związanych ze szlakiem Hoffmanna
- Nadanie przez Radę Gminy **imienia Hoffmanna jednej z ulic w Osiu**
- Wydanie publikacji „**Profesor Alfons Hoffmann – człowiek, który oświetlił Pomorze**” opisującej życie i działalność profesora, elektrownie w Żurze i Gródku oraz żółty szlak turystyczny imienia Hoffmanna

Dziedzictwo profesora Alfonsa Hoffmanna



Dziedzictwo profesora Alfonsa Hoffmanna

OPOWIADAMY:



O PROGRAMIE




Działaj lokalnie

O NASZEJ
LOKALNEJ ORGANIZACJI GRANTOWEJ
W ŚWIECIU



O PROJEKTACH ZREALIZOWANYCH
NA ZIEMI ŚWIECKIEJ
I ICH WPŁYWIE
NA ROZWÓJ SPOŁECZNOŚCI LOKALNYCH

Mariusz Chudecki i Józef Malinowski



Z chlubnej karty dziejów powiatu świeckiego

Profesor Alfons Hoffmann - człowiek, który oświecił Pomorze



2006 „Wskrzeszamy turystyczno – rekreacyjną działalność profesora Alfonsa Hoffmanna”

- Tablica pamiątkowa w Tleniu
- **Remont stancy wodnej** (tzw. hangaru) w Żurze, **uporządkowanie terenu** dookoła stancy
- Utworzenie wypożyczalni kajaków
- **Przeprowadzenie imprez promujących tereny nad Zalewem Żurskim** – „Wianki świętojańskie” w Grzybku, wycieczki autokarowe, zawody wędkarskie, spływ kajakowy, zjazd „Grzybobranie”, „Pożegnanie Lata” w Grzybku, bieg dla dorosłych Żur-Osie o Puchar im. Profesora Alfonsa Hoffmanna, biwak harcerski i wycieczki, Impreza na Orientację
- Wydanie kolejnych egzemplarzy przewodnika historyczno-turystycznego „**Profesor Alfons Hoffmann – człowiek, który oświetlił Pomorze**”
- **Organizacja wystawy zdjęć** historycznych związanych z osobą prof. Hoffmanna oraz działalnością Klubu Kajakowego WDA

„Wskrzeszamy ...



„Wskrzeszamy...”



2007 Piknik Rodzinny

„Brat do brata i będzie pełna chata –
hangar w Żurze budzi się do życia”

W programie: zawody wędkarskie dla dzieci, Marsz na Orientację, wystawa osiągnięć Bractwa Czarnej Wody i Wspólnoty Wsi nad Wdą, pokaz ratownictwa medycznego, przejażdżki łodzią ratowniczą strażaków, obserwacja terenu ze strażackiego podnośnika ratowniczego, przejażdżka samochodem strażackim, pływanie kajakami, wyścigi kajakowe, wystawa sprzętu wodnego, pokazy grupy tanecznej, konkursy i zabawy dla dzieci, ognisko i grill

Piknik Rodzinny



2007 „Popularyzujemy turystykę i kulturę ludową Ziemi Świeckiej. Ks. dr. Bernardowi Sychcie w 100-lecie urodzin”

- Wytyczenie **szlaku rowerowego** im. ks. Sychty
- **Wycieczki** rowerowe i autokarowa po szlaku
- **Impreza turystyczna** dla ośmiu szkół i harcerzy – wycieczka, Marsz na Orientację, konkurs wiedzy krajoznawczej, zabawy rekreacyjne, prezentacja historii Szarych Szeregów, ognisko
- Dwudniowa **wycieczka na Kociewie i Kaszuby**
- Wniosek o **imię dla ulicy w Osiu**, który Rada Gminy zrealizowała w 2013 roku, dodając **tablicę pamiątkową**
- Publikacja „**Piękno przyrody, ludowej kultury i słowa. Śladami ks. dr. Bernarda Sychty po Ziemi Świeckiej**” – biografia księdza, jego związki z naszym terenem, opis szlaku jego imienia
- **Projekt uzyskał w ocenie komisji konkursowej największą ilość punktów spośród 42 zgłoszonych propozycji.**

Szlak Sychty



Osie



Grzybek



Żur



Splawie



Drzycim





Gródek



Leosia



Laskowice



Brzeziny



Miedzno



Jeżewo

Impreza turystyczna, publikacja i tablica



Mariusz Chudecki i Józef Malinowski




Z chlubnej karty dziejów powiatu świeckiego

**Piękno przyrody, ludowej kultury i słowa.
Śladami ks. dr. Bernarda Sychty
po Ziemi Świeckiej.**



Wycieczka na Kociewie i Kaszuby



Pelplin



Pelplin



Będmin



Chmielno



Puzdrowo



Kartuzy



Wdzydze Kiszewskie



Odry



Wiele

2007-2008 „Pamiętamy o różnorodności naszych kulturowych korzeni

– to, co zostało, niech przetrwa wieki”

- ❖ **Zinwentaryzowanie** istniejących na terenie gminy Osie i Wdeckiego Parku Krajobrazowego **cmentarzy ewangelickich**
- ❖ Wykonanie **planów cmentarzy**
- ❖ **Inwentaryzacja botaniczna** terenu
- ❖ Usunięcie z cmentarzy dziko porastającej je roślinności, gałęzi, śmieci
- ❖ Oczyszczenie nagrobków i płyt cmentarnych
- ❖ **Wydzielenie cmentarzy z otaczającego terenu** poprzez różnego rodzaju gradzenie
- ❖ **Ustawienie krzyży dębowych, głazów z tablicami pamiątkowymi i tablic informacyjnych**
- ❖ **Zebranie dostępnych dokumentów i wspomnień, wykonanie dokumentacji fotograficznej cmentarzy**
- ❖ **Przetłumaczenie napisów** na ocalałych nagrobkach i płytach

„Pamiętamy o różnorodności naszych kulturowych korzeni – to, co zostało, niech przetrwa wieki”

- ❖ Przygotowanie wersji elektronicznej **przewodnika po cmentarzach**
- ❖ Przygotowanie i **wydanie publikacji „Żyli wśród nas”**, opisującej życie naszych sąsiadów innej narodowości i wyznania oraz pozostałe po nich cmentarze
- ❖ **Powtórne „otwarcie” i poświęcenie cmentarzy** z udziałem pastora Marka Loskota z parafii ewangelickiej w Bydgoszczy oraz księży katolickich z parafii Osie i Łązek
- ❖ **Przeprowadzono prace na 14 cmentarzach ewangelickich** – w Starej Rzece, Szarłacie, Tleniu, Zgorzałym Moście, Jakubowie, Brzemionach, Spławiu, Żurze, Grabowej Buchcie, Brzezinach-Rumlandach, Brzezinach, Brzezinach-Krużlach oraz w Osiu przy Przedszkolu i na cmentarzu katolickim.
- ❖ **Projekt przesłany do Fundacji Wspomagania Wsi znalazł się wśród 58 wyróżnionych spośród 462 zgłoszonych.**

Pamiętamy... - Stan cmentarza przed projektem



„Pamiętamy... - PRACA



Pamiętamy - Zachowane płyty nagrobne



Tu spoczywa w Bogu mój najukochańszy, niezapomniany mąż, właściciel młynów Johannes Raykowski ur. dnia 5 maja 1881, zm. z powodu wojny w dniu 21 sierpnia 1917



Ku pamięci mego ukochanego wnuka, Thure hrabiego von Klinckowström, porucznika 1 Pułku Dragonów, urodzonego 27 kwietnia 1895 (1896), poległego pod Ypern (Ypres) 17 listopada 1917. Słodkie i chwalebne jest umieranie za Ojczyznę



Tu spoczywa w Bogu nasza kochana, dobra Mama, Babcia i Ciocia Auguste Schiffner ur. 28 marca 1849, zm. 1 grudnia 1917. Bóg jest miłością, On kocha także mnie.

Zachowane płyty nagrobne



Marie, z domu von Minckwitz, ur. 30 marca 1821
małżonka królewskiego nadleśniczego
von Minckwitz, zm. 1 stycznia 1845.
Spoczywaj opromieniona blaskiem Boga, pokój
Twej czystej jak anielska duszy. Nie tu na Ziemi
rozkwitnie niebo. Największym grzesznikiem
jest, kto oskarża Boga. Oddanie jest
najwyższym ludzkim obowiązkiem.
Albowiem Bogu ofiarowana: od cierpień i bólu
wolna!

Pamiętka czasowego pochówku
członka oddziału „Łupaszki”
na cmentarzu ewangelickim
w Jakubowie



Pamiętamy... publikacja i poświęcenie cmentarza

Żyli wśród nas ...



Marek Misała



Cmentarze po wykonaniu projektu



Pamiętamy...

Położenie – Przy drodze polnej, kilkadziesiąt metrów na wschód od budynku młyna

Opis roślinności – Pojedyncze: klon zwyczajny i świerk pospolity. W otoczeniu lilak zwyczajny.



Stan cmentarza – Dobrze zachowanych 7 nagrobków, brak innych mogił (całkowicie zniszczone). Cmentarz jest otoczony drewnianym płotem, wspartym na murowanych słupkach.

Znane miejsca pochówku (numery mogił wg planu cmentarza): Cmentarz rodzinny

**6 – Otto Herrlitz, *15.II.1860
+20.XII.1926**

**7 – Martha Herrlitz, z d. Klatt
*3.IX.1874 +16.XII.1924**



Przykładowy opis cmentarza – Zgorzały Most




2010 „Turystyczna pajęczyna”



- ✓ Stworzenie mini-sieci (porozumienia) Bractwa Czarnej Wody oraz Towarzystwa Miłośników Ziemi Śliwickiej „Knieja” w celu realizacji wspólnego projektu
- ✓ Wytyczenie nowego szlaku rowerowo – pieszego, łączącego szlaki turystyczne gmin Osie i Śliwice
- ✓ Opracowanie charakterystyki geograficznej obszaru oraz opisu krajoznawczego trasy szlaku
- ✓ Wydanie mini-przewodnika turystycznego „To warto zobaczyć. Gmina Osie – To warto zobaczyć. Gmina Śliwice”
- ✓ Przygotowanie prezentacji multimedialnych dla szkół „To warto zobaczyć w gminie Osie” oraz „To warto zobaczyć w gminie Śliwice”
- ✓ Przeprowadzenie rajdu „Turystyczna pajęczyna” – 5 tras: kajakowa po Zalewie Żurskim, piesza szlakiem Alfonsa Hoffmanna i Nordic Walking (obie z Tlenia do Żura), rowerowa ze Śliwic do Żura oraz rowerowa Impreza na Orientację między Pruskimi a Żurem
- ✓ Spotkanie grup rajdowych i ognisko – zlot „Turystyczna pajęczyna” na nowym polu biwakowym koło zapory Elektrowni Wodnej w Żurze



Szlak „Turystyczna pajęczyna”



Turystyczna pajęczyna – publikacja, rajd i zlot



2012 „Wydanie publikacji informacyjno – promocyjnej dotyczącej gminy Osie – Przewodnik turystyczny – praca zbiorowa pod redakcją Mariusza Chudeckiego”

- Projekt Gminnego Ośrodka Kultury w Osiu, publikacja autorstwa członków i sympatyków Bractwa



Rozdziały przewodnika

- Charakterystyka geograficzna gminy Osie – **Józef Malinowski**
- Przyroda gminy Osie – **Mariusz Deinowski** i Dawid Warzyński
- Rozwój gospodarczy – **Mariusz Chudecki**
- Kultura i sztuka ludowa – **Mariusz Chudecki**
- Rys historyczny gminy Osie i okolic – Beata Bucholc i Wiesława Herder
- Zasłużeni ludzie – Beata Bucholc, **Mariusz Chudecki** i Wiesława Herder
- Szlaki turystyczne – **Halina Spychalska, Małgorzata Szulta i Józef Malinowski**. 9 szlaków znakowanych i dwa opracowane, ale bez znaków
- Trasy Nordic Walking – Marek Lejk 6 szlaków
- Wędkarstwo – **Aleksander Willim**
- Z biegiem Wdy – szlak kajakowy – **+Marek Chmara**
- To warto zobaczyć – **Teresa Malinowska i Józef Malinowski**. Gmina Osie, gminy sąsiednie, pozostałe gminy powiatu świeckiego oraz Chełmno, Bory Tucholskie i Kociewie

2015 „Gmina Osie na dawnej fotografii 2”



Osie, str. Szkolna, Szkoła i kościół z kościoła



Blick aus Osie (N-71)



GMINA OSIE 2
KATASTRALNE FOTOGRAFIE
Dzielnictwo Kultury 2015

2015 Gmina Osie... - wznowiono też zestaw z 2005 roku



2015 Tablice pamiątkowe ks. Sychty w Osiu i prof. Hoffmanna w Żurze

Odsłonięcie tablic poświęconych
ks. dr. Bernardowi Sychcie
i prof. Alfonsowi Hoffmannowi
22 listopada 2015

Msza św. o godzinie 9.30
w kościele parafialnym w Osiu


około godz. 10.40
Osie, wyb. pod Starogard 16

około godz. 11.15
Żur, pole biwakowe



2015 Gimnazjalny Konkurs Wiedzy „Nasza mała Ojczyzna Kociewie”

- Konkurs dwuetapowy pisemny
- W I etapie 528 uczniów gimnazjów w Gródku, Jeżewie, Laskowicach, Lnianie i Osiu odpowiadało na 40 pytań testu wielokrotnego wyboru. Były to eliminacje szkolne, mające wyłonić na poziomie klasy I, II i III w każdym gimnazjum najlepszych, którzy potem stanowili reprezentację swojej szkoły w II etapie.
- II etap był finałem, który treściowo ograniczono do godnych zobaczenia miejsc na Kociewiu – ich przyrody, historii, związanych z nimi postaci. Najlepsi indywidualnie i drużynowo otrzymali nagrody książkowe



Konkurs Wiedzy o Kociewiu

I etap - przykład

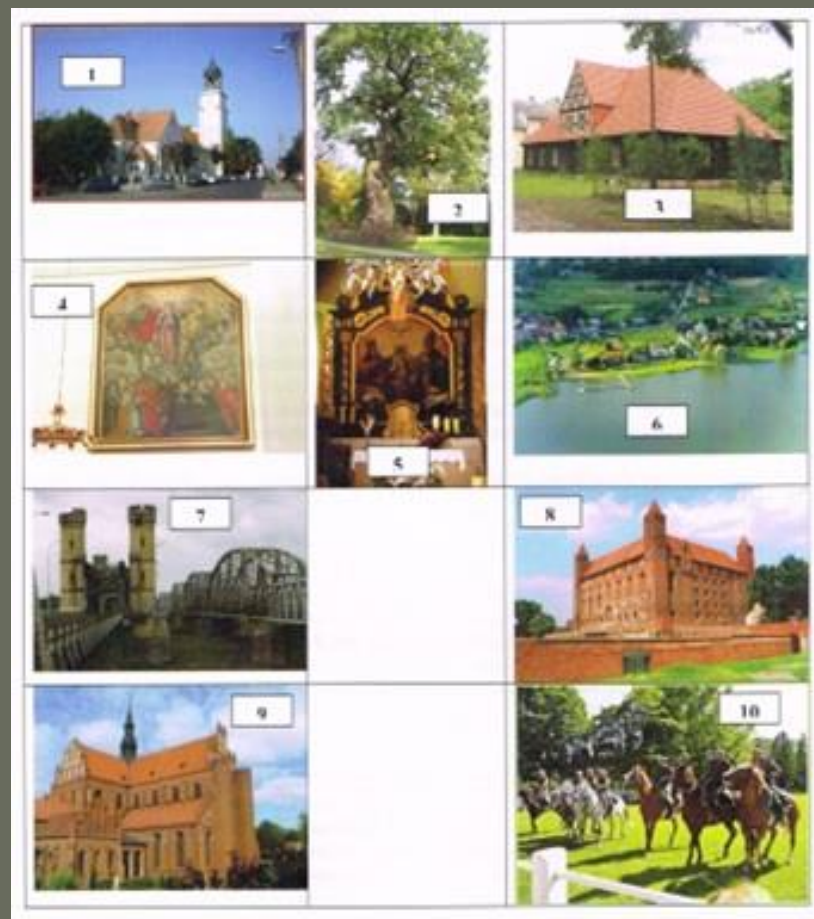
Dawniej i dzisiaj poruszamy się różnymi środkami lokomocji. „Bana” to kociewskie określenie:

- roweru
- pociągu
- wozu konnego
- motocykla.

Objawy choroby są różne. Należy do nich „chruchlanie”. Jest to:

- kichanie
- kaszel
- wymiotowanie
- gorączkowanie.

II etap – do rozpoznania



2017-2022 – sześć projektów „Leśna Za-Dyszka” (ostatni „W lesie na sportowo”)

- 6 razy bieg na 10 km w lasach nad Zalewem Żurskim
- 4 razy marsz Nordic Walking
- 3 razy Biegi na Orientację



„Leśna Za-Dyszka”



„Leśna Za-Dyszka” to część Oskich Biegów im. Krzysztofa Malinowskiego




KRZYSZTOF MALINOWSKI (17 kwietnia 1964 – 28 stycznia 2008)

Mieszkaniec Osia, wieloletni członek Ochotniczej Straży Pożarnej. Grał w drużynie piłki nożnej LZS Grom Osie. W czasie służby wojskowej zaczął uprawiać amatorsko bieganie. Przez ponad 20 lat promował sport u nas, a naszą gminę na Pomorzu, biorąc udział w wielu imprezach biegowych. Uczestnik Oskich Biegów. Już będąc poważnie chory, wziął udział w XIX edycji tych zawodów. To był ostatni bieg Krzysztofa. Od 2008 roku Oskie Biegi noszą Jego imię.

2018 Przewodnik po szlakach turystycznych gminy Osie

W ramach gminnego projektu „Zielony Punkt Kontrolny Grzybek”



2019 Rok Rzeki Wdy

- **Wdecki Triathlon InO** – maj
- **XI Ogólnopolska InO „Nad Wdą 2019”** – czerwiec
- **Rowerowy Rajd „Z biegiem Wdy”** – lipiec
- **VI Kociewska Kajakowa InO „Zapora Żur”** – sierpień
- **Ogólnopolska InO „Boruta nad Wdą”** – wrzesień
- **Rowerowy Rajd Końca Lata 2019** – wrzesień
- **Internetowy Konkurs Wiedzy „Mieszkamy i wypoczywamy nad Wdą”** – październik-grudzień

Rok Rzeki Wdy



Rok Rzeki Wdy – konkurs internetowy

- 209 osób w wieku od 8 do 83 lat, z dziewięciu województw
- Przez dwa miesiące 8 etapów z różną ilością pytań i zadań
- Dziesięć osób wykonało bezbłędnie wszystkie zadania konkursowe. 29 osób zostało nagrodzonych książkami za całość konkursu, a 68 osób uzyskało nagrody etapowe.

Przykładowy zestaw pytań

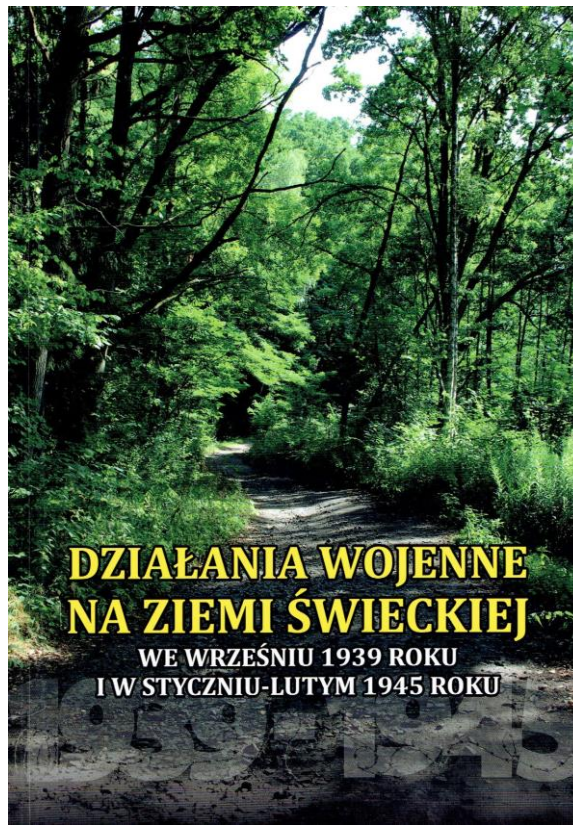
KONKURS „MIESZKAMY I WYPOCZYWAMY NAD WDA” – Zestaw zadań nr 3

1. Jaką różnicę wysokości pokonuje Wda od jeziora Krążno do ujścia? (2 p.)
2. Co znajduje się w logo Wdeckiego Parku Krajobrazowego? (2 p.)
3. Większość swojego biegu Wda prowadzi na terenie sandru. Co to za forma terenu - sandr? (2 p.)
4. Jakiego ptaka przedstawia zdjęcie obok? Gdzie zakłada on gniazda? Jakie jest jego główne pożywienie? (3 p.)
5. Jak się nazywał i w jakich latach żył główny budowniczy elektrowni Gródek i Żur? (3 p.)



2020 „Trzy publikacje”

- **Część projektu GOK Osie realizowana przez Bractwo**
- Przygotowanie i wydanie przewodnika turystycznego
- Wydanie publikacji historycznej
- Przygotowanie i wydanie zestawu pocztówek



Przewodnik turystyczny

- Praca zbiorowa pod red. Józefa Malinowskiego

Rozdziały

I. Charakterystyka geograficzna Ziemi Świeckiej

– Józef Malinowski

II. Przyroda Ziemi Świeckiej – Józef Malinowski,

Daniel Siewert, Ewelina Szumigaj

III. Zarys historii Ziemi Świeckiej – Marek Mieszała

IV. Kultura ludowa Ziemi Świeckiej – Mariusz

Chudecki

V. Szlaki turystyczne Ziemi Świeckiej – Józef

Malinowski

- **Opisano 39 szlaków** – 22 piesze, 13 rowerowych i 4 wodne
- **Łączna długość szlaków w powiecie świeckim** – 1000 km





Publikacja historyczna

- Autor – śp. Hubert Siekierkowski

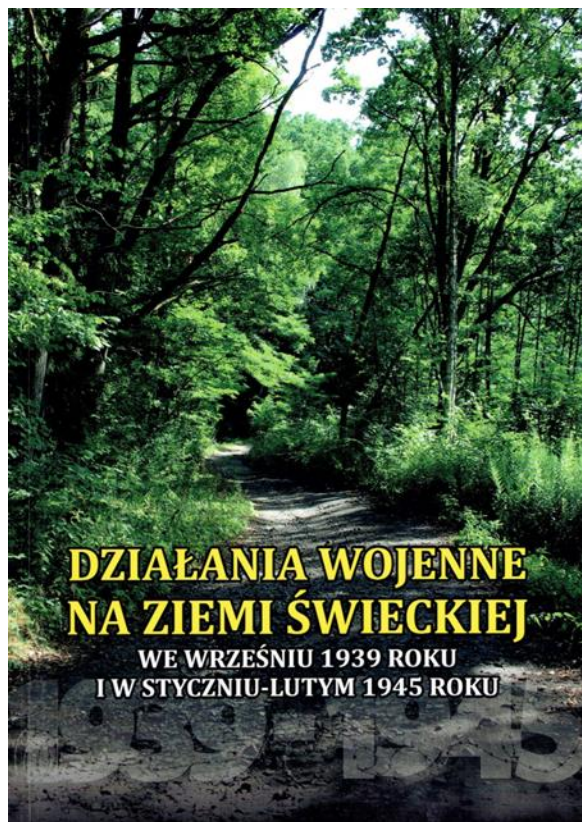
Rozdziały

Część I: A więc wojna!

1. Siły zbrojne Polski i Niemiec. Plany wojenne na Pomorzu
2. Bitwa graniczna na Pomorzu
3. 2 września – przegrupowanie oraz kontrakcje WP na terenie Pomorza Gdańskiego
4. 3 września – przebijanie się WP z kotła świeckiego
5. 4-5 września – walki WP w okrażeniu. Klęska na Pomorzu

Część II: Rozkwitała jabłoń i ta grusza

1. Operacja wiślańsko-odrzańska
2. Działania wojenne na terenie powiatu świeckiego w końcowej fazie operacji wiślańsko-odrzańskiej
3. Operacja pomorska (10 lutego - 4 kwietnia 1945)




Zestaw pocztówek

- Koncepcja i koordynacja – Mariusz Chudecki



Gruss aus Osche, W.-Pr.

Vereinshaus




Ev. Pfarrhaus

fotopolska.eu
Poczta w Turystyce



Tuchler Haide
Lonsk - Ein Bauernhof



Pensjonat Borowianka Tlen, poczta Osie, Bory Tucholskie

2021 Stare dokumenty z naszych szuflad i strychów – zbiór skanów i zdjęć

CHŁOPI!

Spieszcie z dostawą ziemniaków dla ludności robotniczej

Robotnicy pomagają chłopom – chłopci pomagają robotnikom

Swiecie, dnia 23 lutego 1945.

Wzporządzenie Nr. 1

Komendanta Wojennego na miasto i powiat Swiecie.

1. Wszystkim obywatelom, mieszkającym w mieście Swieciu i na terenie powiatu świeckiego, nakazuje się w terminie 3-dniowym **złożyć w Komendzie Wojennej w Swieciu**, ul. Piłsudskiego Nr. 16, **wszelkie aparaty radiowe nadawcze i odbiorcze.**
2. **Oddać wszelką broń palną i białą**, jak: karabiny maszynowe i ręczne, broń myśliwską, rewolwery, szable, szpady, bagnety i t. p.
3. **Niezastosowanie** się do powyższego zarządzenia **będzie karane** według prawa wojennego aż do pociągnięcia przed sąd Trybunału Wojennego.

**Wojenny Komendant
na miasto i powiat Swiecie**


(-) Major Nowikow

Holzindustrie Martin Neustadt.
Fernsprecher 73. Pr. Stargard. Fernsprecher 73.
Hiermit offeriere Ihnen!
Treppenstühle aus Buchenholz massiv gearbeitet

Nr. 722
4 Triff 95 cm. hoch




Buche roh per Stück Mk. 6,30
Eiche lackiert per Stück Mk. 7,20
Versand erfolgt ab Fabrik Blaubeuren Würtbg.
Condition: 30 Tage mit 2^o. oder 3 Monats-Accept.



2022 „Turystycznie i sportowo w gminie Osie”

- *Działalność KInO Azymut*



2022 „Turystycznie i sportowo w gminie Osie”

- ***Działalność KInO Azymut***



2022 „Turystycznie i sportowo w gminie Osie”

- **Organizacja Biegów na Orientację**



2022 „Turystycznie i sportowo w gminie Osie”

- ***Działalność sekcji turystycznej***



2022 „Turystycznie i sportowo w gminie Osie” *Rozwój siatkówki w gminie*


- **Organizacja turniejów siatkówki plażowej i halowej**



2022 „Turystycznie i sportowo w gminie Osie”

Rozwój siatkówki w gminie

- Tomasz Wołoszuk – wspierany przez gminę Osie w zadaniu publicznym realizowanym przez Bractwo – znowu znalazł się w dziesiątce najlepszych siatkarzy plażowych w Polsce w 2022 roku



Podsumowanie projektów Bractwa 2005-2022



- 22 projekty
- **Dotacje 104.000 zł**
- **Wkład finansowy oraz rzeczowy nasz i partnerów 302.000 zł**
- **Wkład osobowy nasz i partnerów 158.500 zł** (stawka 10-20 zł/godz.) – **ponad 11.500 godzin pracy społecznej**
- **ŁĄCZNY budżet projektów 564.500 zł**

Imprezy na Orientację w ramach pracy 7 Drużyny Harcerskiej „Azymut” im. Szarych Szeregów w Osiu

2006-2008

„Działalność Klubu Imprez na Orientację AZYMUT Osie”

2009-2022

(13 projektów – zadanie publiczne wspierane przez Gminę Osie)

„Impreza na Orientację NAD WDA”

2012-2019

(8 projektów – zadanie publiczne wspierane przez Województwo
Kujawsko-Pomorskie i Powiat Swiecki)



PROJEKTY "DZIAŁALNOŚĆ KLUBU IMPREZ NA ORIENTACJĘ AZYMUT OSIE" ORAZ „INO NAD WDA” 2009-2021

- ▶ 21 projektów
- ▶ **Dotacje 150.500 zł**
- ▶ **Wkład finansowy oraz rzeczowy nasz i partnerów 155.500 zł**
- ▶ **Wkład osobowy nasz i partnerów 228.000 zł**
(stawka 10-20 zł/godz.) – **ponad 17.700 godzin**
pracy społecznej
- ▶ **ŁĄCZNY budżet projektów 534.000 zł**

W OSOBNEJ PREZENTACJI



Projekty zlecone przez Wdecki Park Krajobrazowy



2013 „Na tropach II Rzeczypospolitej. Przyrodnicze i historyczne ślady okresu międzywojennego na terenie WPK”

- **4 dwudniowe warsztaty edukacyjne łącznie dla 200 osób**
- **Pierwszy dzień wykładowy**
 1. Historia okolic Osia na tle historii Polski (Życie polityczne, gospodarcze i kulturalne – Marek Mieszała
 2. Turystyka na terenie Wdeckiego PK w okresie międzywojennym i dziś – Józef Malinowski
 3. Leśnictwo i ochrona przyrody na terenie Wdeckiego PK w II Rzeczypospolitej – Dawid Warzyński, Mariusz Deinowski
 4. Pomorska Elektrownia Krajowa (PEK) Gródek – Mariusz Chudecki
 5. Rola Parku w ochronie krajobrazu przyrodniczego i kulturowego – Daniel Siewert
- **Drugi dzień wycieczka** Tleń – Jeżewo (kościół św. Trójcy z obrazem H. Hana) – Laskowice (park podworski i muzeum werbistów) – Diabelski Kamień – Gródek (zapora i elektrownia) – Żur (zapora i elektrownia) – Osie (Ogród Edukacji Ekologicznej) – Tleń
- Podsumowaniem warsztatów była **publikacja „Szlakami prof. Alfonsa Hoffmanna i ks. dr. Bernarda Sychty po Ziemi Świeckiej,,**

Na tropach II RP – wycieczki



DZIEDZICTWO KULTUROWE
WDECKIEGO PARKU KRAJOBRAZOWEGO

Szlakami
prof. Alfonsa Hoffmanna
i ks. dr. Bernarda Sychty
po Ziemi Świeckiej

Mariusz Chudecki i Józef Malinowski

2013 Konferencja z okazji XX-lecia Wdeckiego PK

Dzień pierwszy referatowy

1. Funkcjonowanie parków krajobrazowych w woj. kujawsko-pomorskim
2. Działalność Lasów Państwowych na tle RDLP Toruń z uwzględnieniem spraw dotyczących ochrony przyrody
3. Obszary Natura 2000 w Polsce
4. Motyw powołania Wdeckiego Parku Krajobrazowego
5. Edukacja przyrodniczo-leśna na terenie Nadleśnictwa Osie
6. Awifauna jeziora Miedzno
7. Zimorodki Wdeckiego Parku Krajobrazowego
8. Nietoperze we Wdeckim Parku Krajobrazowym
9. Inwentaryzacja kapliczek i krzyży przydrożnych na terenie WPK i okolic
10. Fotopułapki – zasady montażu i analiza uzyskanych wyników
11. Stan czystości wód na terenie WPK
12. Uwarunkowania i możliwości ochrony środowiska w planowaniu przestrzennym na obszarach chronionych
13. Geoportal Wdeckiego Parku Krajobrazowego
14. Architektura zabudowy we Wdeckim Parku Krajobrazowym i w jego sąsiedztwie – różne punkty widzenia

Dzień drugi – wycieczka autokarowa szlakiem ks. Sychty

Konferencja z okazji XX-lecia Wdeckiego PK



2015-2016 „BIO+ – bioróżnorodni, bioświadomi, bioodpowiedzialni w województwie kujawsko – pomorskim”

- **W pierwszej, warsztatowej części projektu wzięło udział 15 gimnazjów.** Były to szkoły w Gródku, Jeżewie, Laskowicach, Lnianie, Nowem, Osiu, Świeciu (Gimnazjum nr 2 i Gimnazjum Katolickie), Warlubiu i Zbrachlinie z powiatu świeckiego, a także z Bysławia, Cekcyna, Kęsowa i Śliwic (pow. tucholski) oraz Chełmna.
- Przez tydzień w marcu, kwietniu, maju i czerwcu w ośrodku „Perła” w Tleniu spotykały się dziesięciosobowe drużyny reprezentujące szkoły. Każda ekipa miała dwudniowe warsztaty – 4 godziny po południu pierwszego dnia i 6 godzin w drugim dniu. Podczas nich na zajęciach teoretycznych oraz praktycznych poznawali kwestie związane z przyrodą, jej monitoringiem i ochroną, klimatem i pogodą, mapami klimatycznymi, pracę z mapą i kompasem, sposoby gromadzenia i analizy danych, odbyli wycieczki po Parku (pieszo, busem i statkiem),



BIO+ – bioróżnorodni, bioświadomi, bioodpowiedzialni...

- **Podsumowaniem warsztatów był test wielokrotnego wyboru, składający się z 40 pytań**, związanych tematycznie z odbytymi zajęciami. **Pisali go wszyscy uczestnicy. Na jego podstawie 10 szkół z najwyższymi wynikami zostało zakwalifikowanych do drugiej części – konkursowej – projektu Bio+.** W kolejności alfabetycznej były to gimnazja w Cekcynie, Chełmnie, Lnianie, Nowem, Osiu, Śliwicach, Świeciu (Gimnazjum nr 2 i Gimnazjum Katolickie), Warlubiu i Zbrachlinie.
- Uczniowie wyżej wymienionych szkół w **październiku i listopadzie przeprowadzili w swoim miejscu zamieszkania obserwacje pogody oraz inwentaryzację flory i fauny.** Zgromadzone i przetworzone informacje oraz wnioski z nich wynikające przedstawili komisji konkursowej. Ta wyłoniła **pięć szkół, które rozegrały ścisły finał.** Były to gimnazja w Cekcynie, Nowem, Osiu, Śliwicach i Warlubiu.



BIO



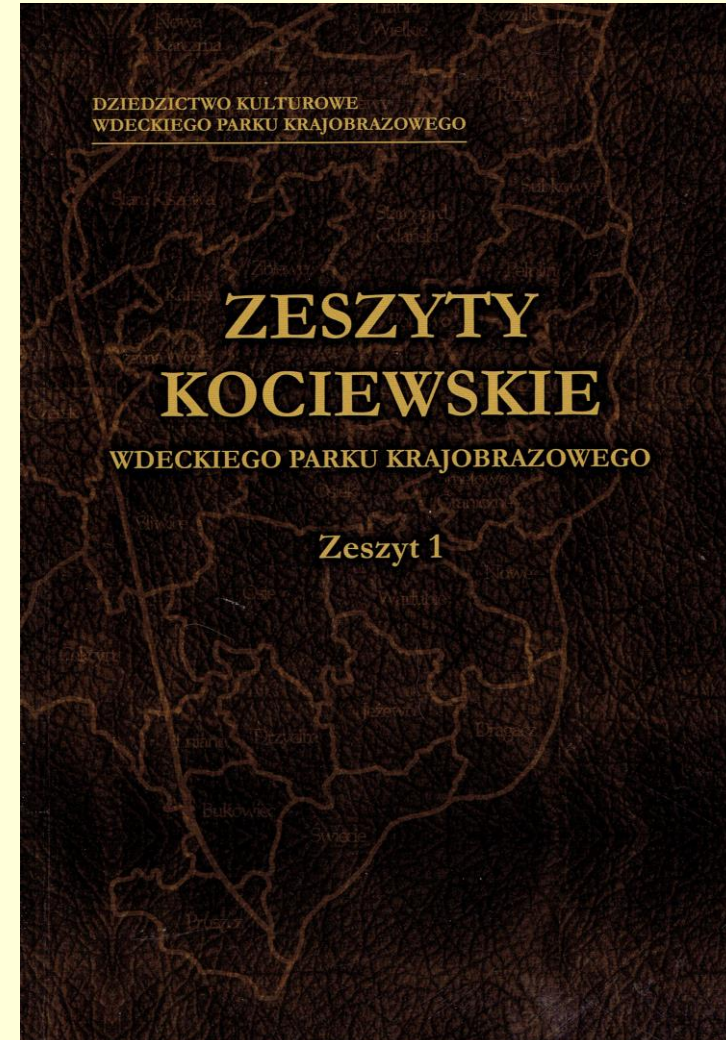
BIO+ – bioróżnorodni, bioświadomi, bioodpowiedzialni...

- W finale rozegranym w Osiu wszystkie drużyny odpowiadały na 12 pytań oraz wykonały 4 zadania konkursowe. **Zwyciężyło Gimnazjum w Zespole Szkół w Cekcynie przed Śliwicami, Warlubiem, Nowem i Osiem.**
- **Zwycięska szkoła uzyskała nagrodę główną w wysokości 20 000 zł na doposażenie pracowni biologicznej.** Pozostałe zespoły otrzymały nagrody w postaci zestawów książek. Poza tym członkowie drużyn zostali nagrodzeni książkami oraz pamiątkowymi kubkami z logo konkursu.



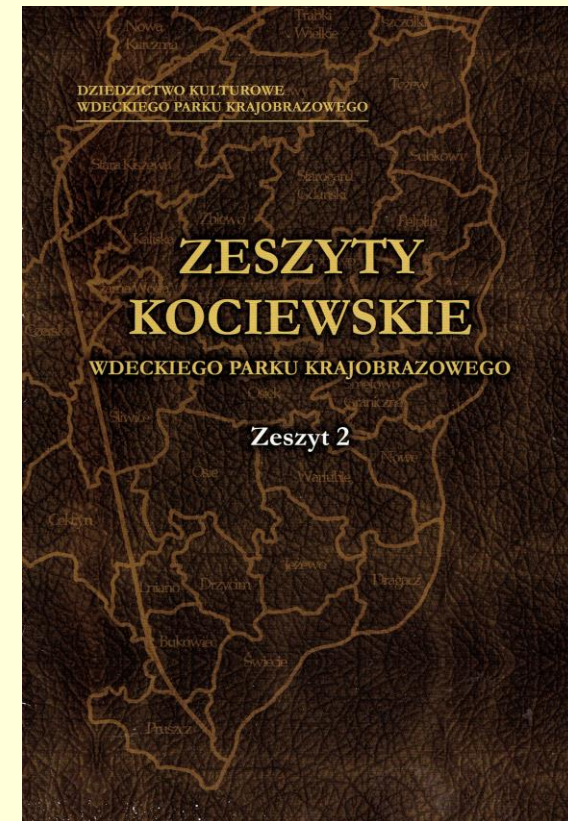
2016 Krajobraz kulturowy Wdeckiego Parku Krajobrazowego. Południowe Kociewie

- ❖ Przygotowanie i wydanie publikacji „Zeszyty Kociewskie Wdeckiego Parku Krajobrazowego”. Zeszyt 1”
- ❖ Autorzy: Gabriela Chabowska – Gwara kociewska. Zwyczaje kociewskie. Haft kociewski
Józef Malinowski – Charakterystyka geograficzna Kociewia. Gminy kociewskie
Marek Mieszała – Z dziejów południowego Kociewia
- ❖ Przeprowadzenie dwudniowych warsztatów i wycieczki szlakiem ks. Sychty dla 30 uczestników



2017 Krajobraz kulturowy Wdeckiego Parku Krajobrazowego. Południowe Kociewie

- Przygotowanie i wydanie publikacji „Zeszyty Kociewskie Wdeckiego Parku Krajobrazowego”.
Zeszyt 2”
- **Autorzy:** Gabriela Chabowska – **Zwyczaje rodzinne i społeczne na Kociewiu. Strój ludowy na Kociewiu**
Józef Malinowski – **Kociewie południowe - Kraina wód**
- Daniel Siewert – **Wdecki Park Krajobrazowy**
- Ewelina Szumigaj – **Zespół Parków Krajobrazowych Chełmińskiego i Nadwiślańskiego**
- **Przeprowadzono dwudniowe warsztaty i wycieczkę po Kociewiu dla 25 uczestników**



Krajobraz kulturowy... - wycieczka



2018 Konferencja z okazji XXV-lecia Wdeckiego PK

Dzień pierwszy referatowy


1. Funkcjonowanie WPK w latach 2013-2018
2. Edukacja społeczności zamieszkujących obszary chronione woj. kujawsko-pomorskiego” Lubię tu być... na zielonym! – realizacja projektu
3. Flora Wdeckiego Parku Krajobrazowego i jego otoczenia w związku z ćwierćwieczem badań
4. Ekologia strachu na świecie oraz w polskich lasach
5. Rybołów *Pandian haliateus* – gatunek, który nie może zginąć
6. Projekt – bocianiMY w lasach – w praktyce
7. Ochrona czynna i monitoring obszarów Natura 2000 zlokalizowanych w granicach Brodnickiego Parku Krajobrazowego
8. Ośrodek rehabilitacji ptaków przy Gostynińsko-Włocławskim Parku Krajobrazowym
9. Czynna ochrona rybitw nad dolną Wisłą

Dzień drugi – wycieczka autokarowa Jastrzębie – Gródek (zapora i elektrownia) – Diabelski Kamień – Jeżewo (kościół św. Trójcy) – Laskowice (park podworski, muzeum werbistów) – Osie (siedziba WPK i Ogród Edukacji Ekologicznej) – Tleń – Jastrzębie

2018 Konferencja z okazji XXV-lecia Wdeckiego PK



KONFERENCJA Z OKAZJI 25-LECIA WDECKIEGO PARKU KRAJOBRAZOWEGO



PODZIĘKOWANIE

Z okazji 25-lecia Wdeckiego Parku Krajobrazowego dziękujemy wszystkim jego pracownikom za zaangażowanie w działania na rzecz ochrony i promocji dziedzictwa przyrodniczego oraz kulturowego naszych terenów. Życzymy kolejnych świetnych pomysłów oraz ich skutecznej realizacji. Jesteśmy gotowi na dalszą, owocną współpracę.

Bractwo Czarnej Wody

Osie-Jastrzębie, 18 października 2018 r.

Podsumowanie projektów zleconych przez Wdecki PK



- 6 projektów w ramach działalności gospodarczej Bractwa
- **ŁĄCZNY budżet projektów 317 tys. zł**

